



LAND BRANDENBURG

Gemeinde Groß Kreuz (Havel)
Eingang am:

15. Feb. 2022

weitergeleitet an:

Landesamt für Bergbau,
Geologie und Rohstoffe

LBGR | Postfach 100933 | 03009 Cottbus

Inselstraße 26
03046 Cottbus

Gemeinde Groß Kreuz (Havel)
- Bauleitplanung, Wirtschaftsförderung,
Tourismus -
Potsdamer Landstraße 49b
14550 Groß Kreuz (Havel)

Bearb.: Herr Gerber
Gesch.-Z.: 74.21.48-2-124
Telefon: 0355 / 48 640 - 333
Telefax: 0355 / 48 640 - 110
E-Mail: lbgr@lbgr.brandenburg.de
Internet: www.lbgr.brandenburg.de

Cottbus, 11. Februar 2022

Beteiligung der Träger öffentlicher Belange

A Allgemeine Angaben

Bebauungsplan Sondergebiet „Freizeit und Erholung am Trebelsee“ der Gemeinde Groß Kreuz (Havel) für den Ortsteil Schmergow

Ihr Schreiben vom 24. Januar 2022

Anhörungsfrist: 4. März 2022

Sehr geehrte Damen und Herren,

im Rahmen seiner fachlichen Zuständigkeit für bergbauliche und geologische Belange äußert sich das Landesamt für Bergbau, Geologie und Rohstoffe (LBGR) auf der Grundlage der ihm vorliegenden Unterlagen und seiner regionalen Kenntnisse zu o. g. Planung wie folgt:

B Stellungnahme

- 1. Einwendungen mit rechtlicher Verbindlichkeit aufgrund fachgesetzlicher Regelungen, die ohne Zustimmung, Befreiung o. Ä. der Fachbehörde in der Abwägung nicht überwunden werden können:**

Keine.

- 2. Beabsichtigte eigene Planungen und Maßnahmen, die den Plan berühren können, mit Angabe des Sachstands:**

Keine.

Überweisungen an:

Landesbank Hessen-Thüringen
Kontoinhaber: Landeshauptkasse Potsdam
Konto-Nr.: 7 110 401 747
Bankleitzahl: 300 500 00

IBAN: DE43 3005 0000 7110 4017 47
BIC-Swift: WELADEDXXX

3. Sonstige fachliche Informationen oder rechtserhebliche Hinweise aus der eigenen Zuständigkeit zu dem o. g. Plan:

Bodengeologie:

Laut aktueller Moorbodenkundlicher Karte (MoorFIS 2013) befinden sich im östlichen Teil des Vorhabengebietes (siehe Übersichtskarte, Anlage) Niedermoore mit unterschiedlicher Mächtigkeit (siehe <http://www.geo.brandenburg.de/boden>).

Dies ist bei der Planung entsprechend zu berücksichtigen.

Geologie:

Auskünfte zur Geologie können über den Webservice des LBGR abgefragt werden.

Außerdem weisen wir auf die im Zusammenhang mit etwaig geplanten Bohrungen oder geophysikalischen Untersuchungen bestehende Anzeige-, Mitteilungs- oder Auskunftspflicht hin (§ 8ff Gesetz zur staatlichen geologischen Landesaufnahme sowie zur Übermittlung, Sicherung und öffentlichen Bereitstellung geologischer Daten und zur Zurverfügungstellung geologischer Daten zur Erfüllung öffentlicher Aufgaben (Geologiedatengesetz-GeolDG)).

Freundliche Grüße

Im Auftrag

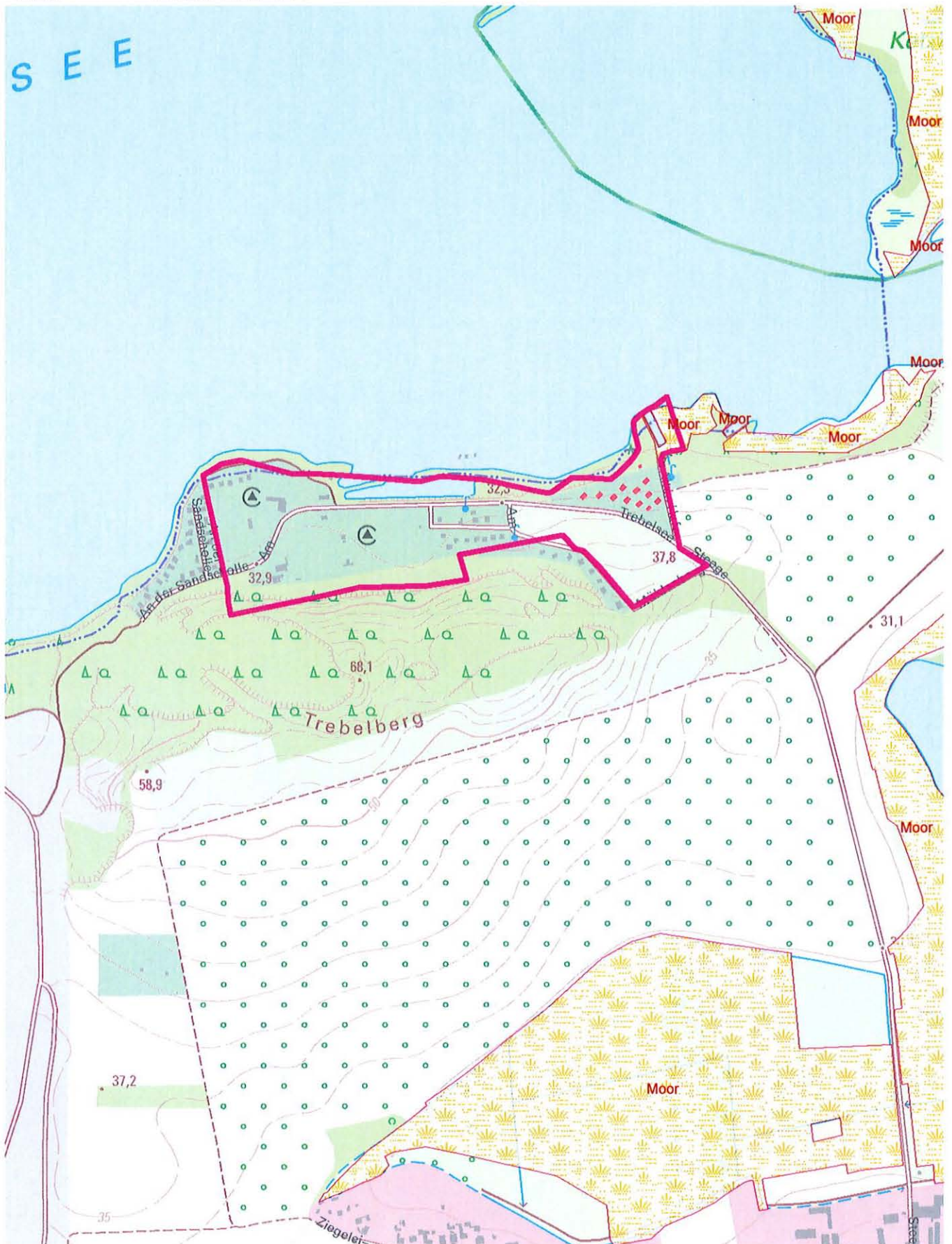


Gerber

Anlagen: 1 Übersichtskarte

Vorhaben: **Bebauungsplan Sondergebiet**
"Freizeit und Erholung am Trebelsee"
der Gemeinde Groß Kreutz (Havel) OT Schmergow

Az.: 74.21.48-2-124





Geobasisdaten: © GeoBasis-DE/LGB <2014>

Maßstab: 1:7.500

Stand: Februar 2022



Legende

-  Planungsbereich
-  Moore

