















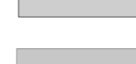



Legende

Planung

 Grenze des räumlichen Geltungsbereichs des Bebauungsplans (§ 9 Abs. 7 BauGB)

Bestand

- | | | | | | |
|---|--------------|--|---|--------------|---|
|  | 07151 | Markanter Laubbaum |  | 08103 | Erlen-Bruchwald |
|  | 07151 | Markanter Nadelbaum |  | 08210 | Kiefernwald trockenwarmer Standorte |
|  | 02103 § | eutrophe bis polytrophe (nährstoffreiche) Seen meist nur mit Schwimmblattvegetation |  | 102502 | Kleingarten- und Wochenendhausgebiet |
|  | 03243/071021 | hochwüchsige ausdauernde Ruderalgesellschaften im Übergang zu flächigen Laubgebüsch, heim. Arten |  | 102502/03243 | Kleingarten- und Wochenendhausgebiet aufgelassen mit nitrofilen, ausdauernden Ruderalffuren |
|  | 033202 | Grünlandbrache frischer Standorte mit 10 -- 30 % Gehölzdeckung |  | 12652 | teilbefestiger Weg |
|  | 05132 | Grünlandbrache frischer Standorte mit 10 -- 30 % Gehölzdeckung |  | | Bestandsgebäude und Nebenanlagen |
|  | 05170 | Zierrasen |  | | Versiegelung auf den Grundstücken |
|  | 071121 | Feldgehölz frischer Standorte, überwiegend heimische Baumarten Weiden, Erlen, Kiefern |  | | Ruinen |
| | | |  | | nach § 30 BNatSchG geschützte Biotope |

Bebauungsplan Sondergebiet Freizeit und Erholung am Trebelsee

Planungsträger	Gemeinde Groß Kreutz (Havel) Potsdamer Landstraße 49b 14550 Groß Kreutz (Havel)		
Maßstab	1:2.000	Blattgröße	DIN A2
Datum	21.02.2023		
Planverfasser	<p style="text-align: center;">BACHER Landschaftsarchitekten</p>		<p>Bacher Landschaftsarchitekten Hauptstraße 6 10827 Berlin +49 - 30 - 665 086 30 www.bacher-la.de info@bacher-la.de</p>
Planinhalt	Biotope Bestand		
Gezeichnet	SH		